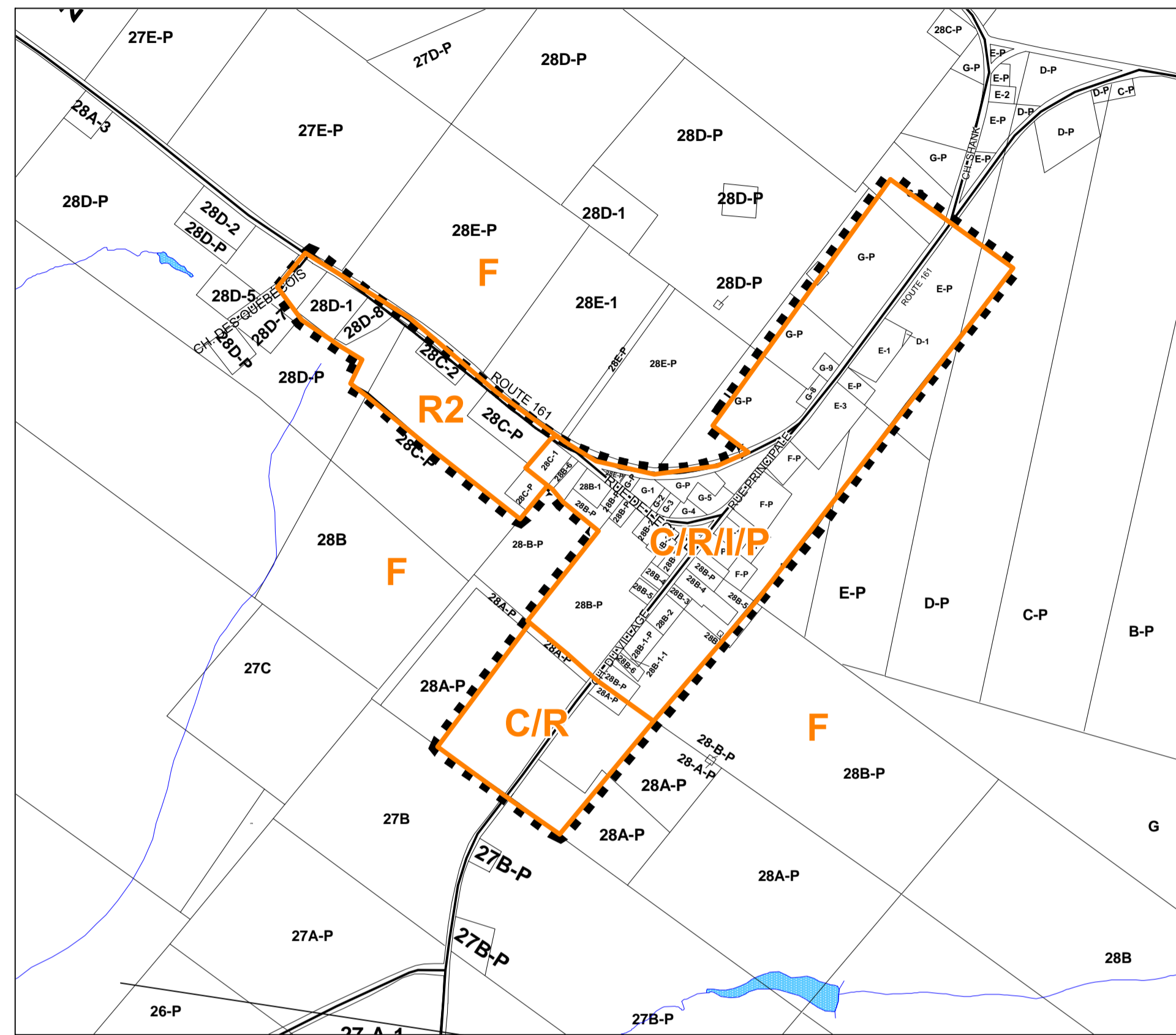
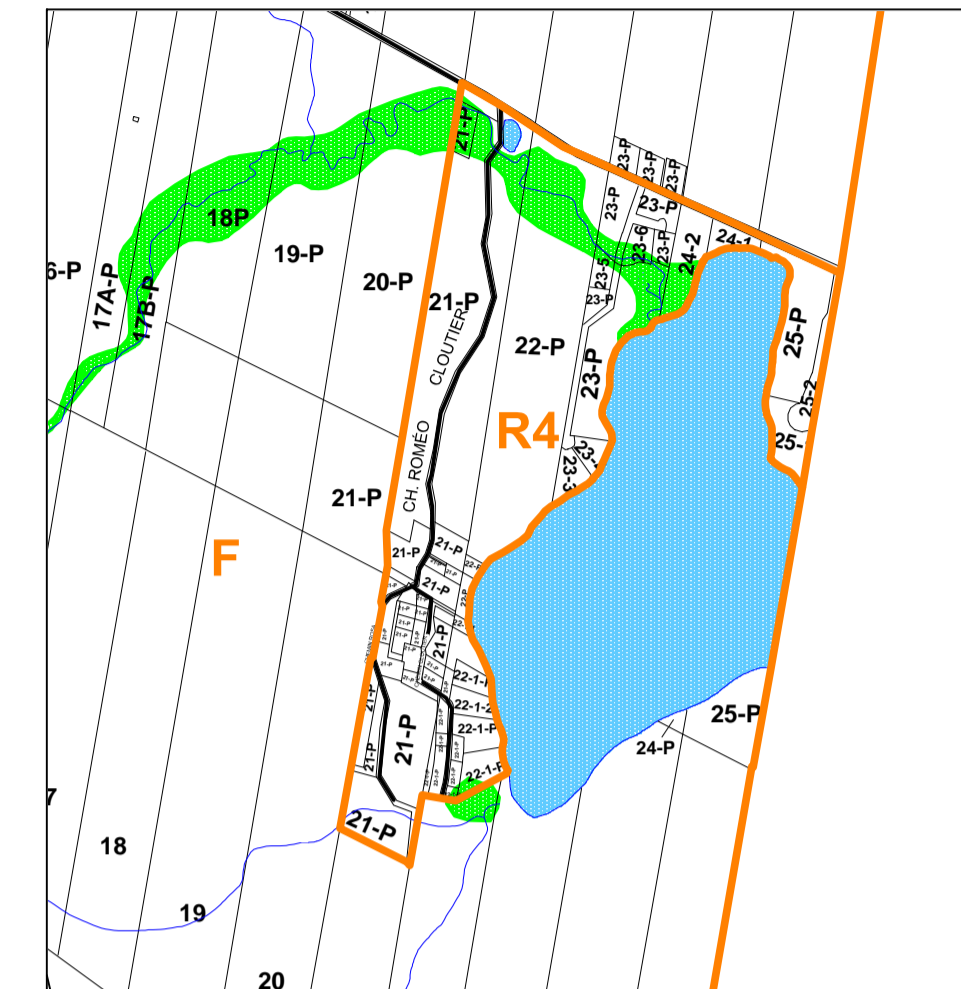


# Saints-Martyrs-Canadiens

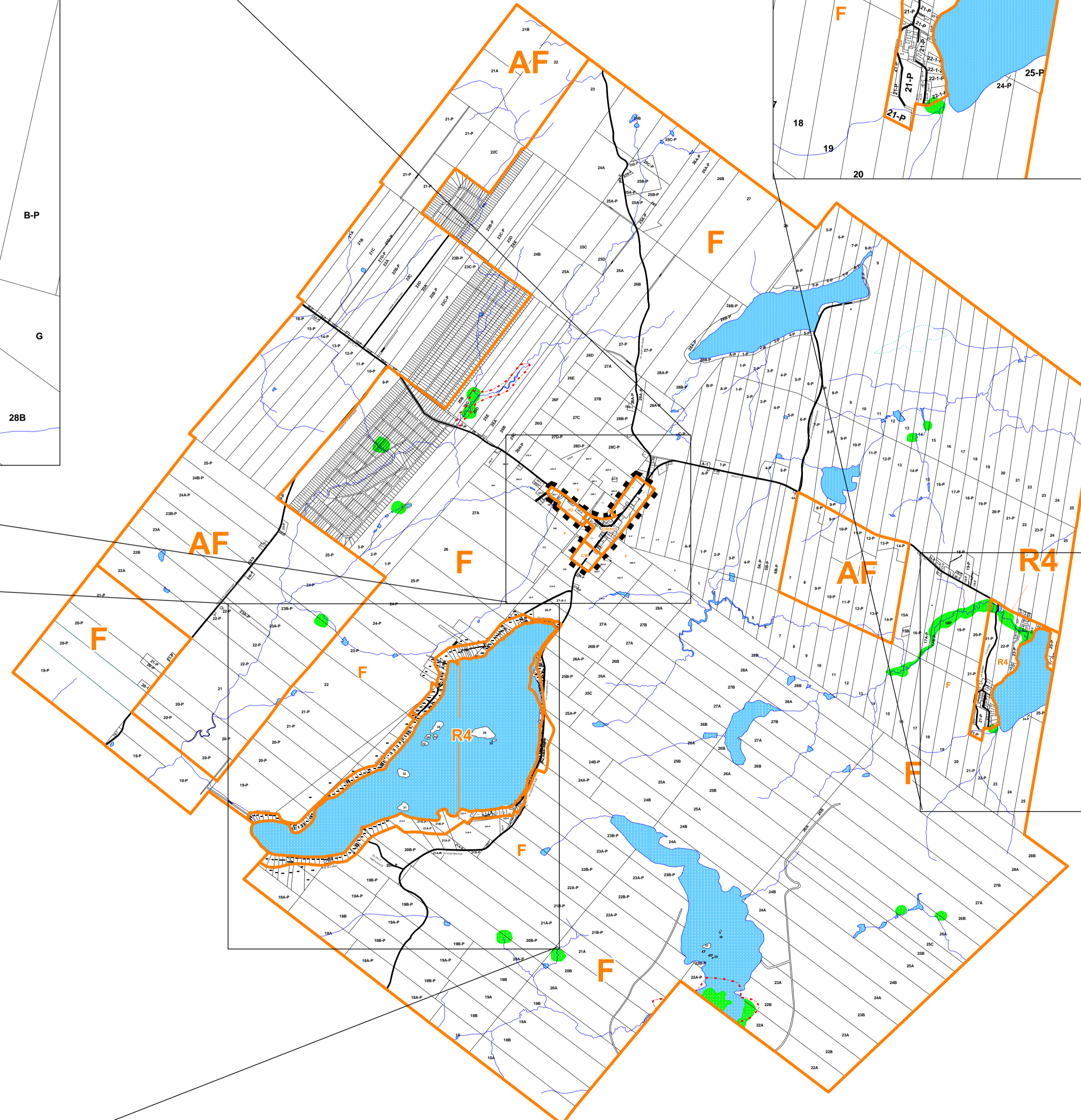
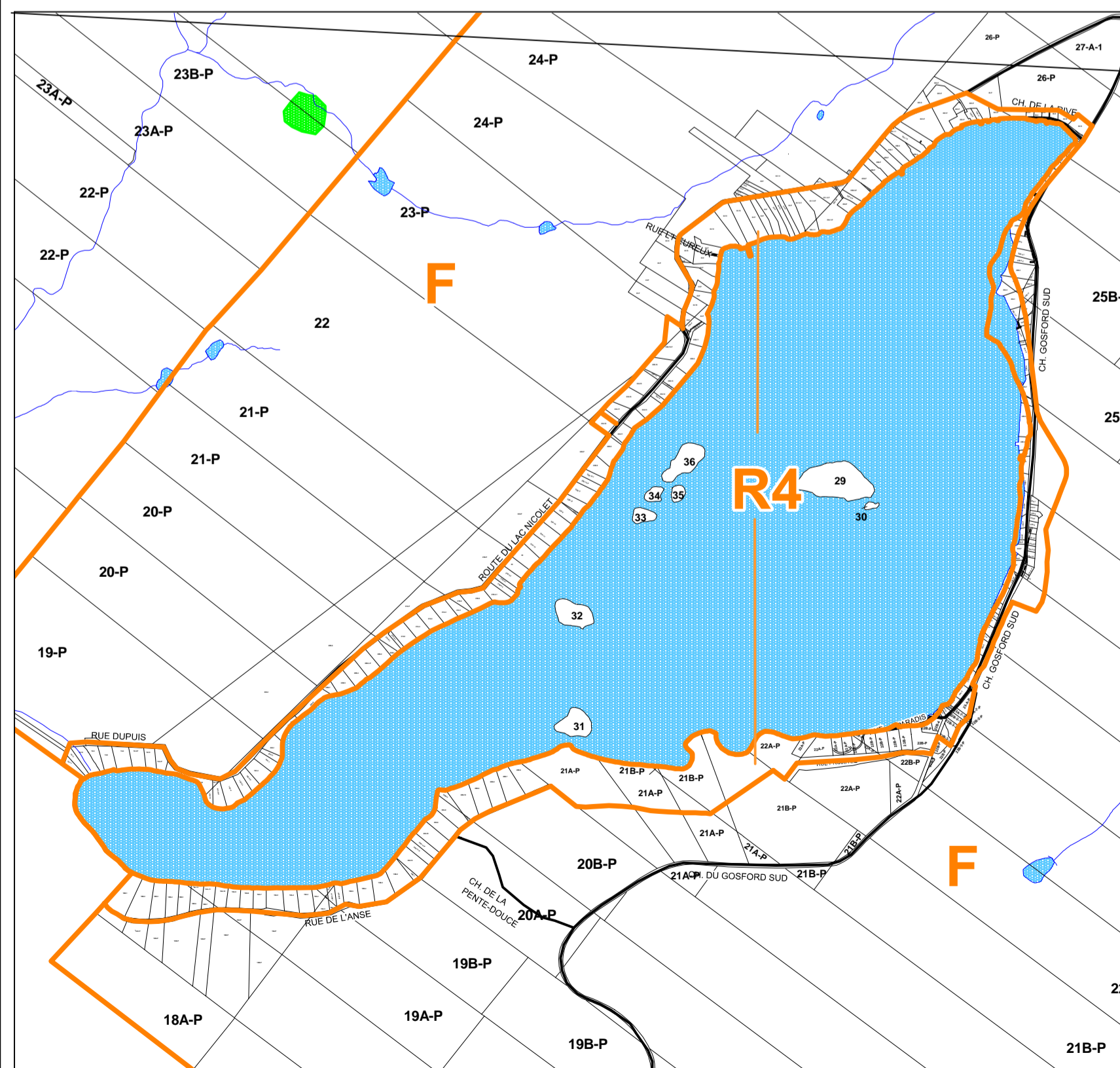
Périmètre d'urbanisation



Lac Coulombe



Lac Nicolet



## LÉGENDE

### Types d'affectation

#### Résidentielle

- R1 basse densité
- R2 moyenne densité
- R3 forte densité
- R4 villégiature
- C Commerciale
- I Industrielle
- P Publique et institutionnelle
- AF Agroforestière
- F Forestière

### Contraintes

- Limite de zone
- Limite du périmètre urbain
- Zone de mouvement de terrain
- Rivière et Lac
- Zone d'inondation
- Milieu humide
- Habitat du rat musqué

## PLAN D'AFECTATION DU SOL

### Modifications au plan d'affectation du sol

MAJ-1.2016-03-21 / Règlement 241
MAJ-1.2016-03-21 / Règlement 256
MAJ-3.2024-01-23 / Règlement 323-2023

Ce plan numéro PAFF-39005 fait partie intégrante du plan d'urbanisme no : 207

Dessiné par:

Vérifié par:

Adopté le :

Maire : André Henri

Directrice générale et Secrétaire-Trésorière: Thérèse Lemay

Produit le: 10 janvier 2009

